

# MAPA WEB

## DEPARTAMENTO LAS HERAS

¿Qué puedo hacer como usuario?



### A- BÚSQUEDA

Con esta herramienta, podrás realizar búsquedas específicas dentro del departamento de Las Heras, utilizando la calle y el número de puerta como referencia. También podrás buscar por el número de padrón y la nomenclatura catastral. Si deseas realizar otra búsqueda haz clic en el botón "Limpiar". Para salir de esta opción, puedes hacer clic en el botón "Cerrar"



### B- LUGARES DE INTERES

En esta sección podrás activar diversas capas de información y visualizar íconos que, al hacer clic sobre ellos, te mostrarán datos específicos como nombres, direcciones, teléfonos y más. Las categorías disponibles para visualizar son: Dependencias Policiales, Educación, Salud y Sitios Históricos y Turísticos. Para salir de esta opción, puedes hacer clic en "Cerrar". Esta función te permitirá acceder a información detallada sobre diferentes lugares y servicios dentro del departamento de Las Heras.




### C- ZONIFICACIÓN

En esta sección, podrás visualizar la zonificación del departamento mediante diferentes colores. Al hacer clic en una parcela específica, se mostrará un cuadro con información detallada sobre la edificabilidad y los indicadores urbanos correspondientes. También tendrás la opción de descargar en formato PDF los usos permitidos para la zona seleccionada. Además, podrás descargar todos los datos de zonificación que se encuentren en pantalla. Esta herramienta te brinda acceso rápido y fácil a información relevante sobre la zonificación del departamento y sus regulaciones urbanas.



Zona	FOS	Alt. Max.	Retiro				Torres			Tamaño Mínimo Lote	Frente Mínimo	%	Usos Permitidos	
			Posterior	Entre Bloque	Frontal	Laterales	Altura	Retiro Posterior	Retiro Lateral					Retiro Frontal
Centralización 2	0,6	12	8	9	0	0	38	40% altura	40% altura	30% de la altura de la torre (desde la línea municipal de la vereda de enfrente)	200	10	100.0000	Descargar PDF



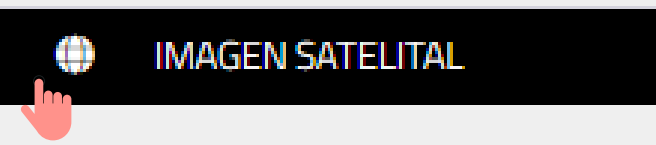
## D- NUESTROS BARRIOS

En esta sección, podrás explorar y visualizar los diferentes barrios del departamento de Las Heras junto con sus respectivos nombres en el mapa.



## E- IMAGEN SATELITAL

En esta sección, tendrás la opción de activar o desactivar la imagen satelital que se muestra en el mapa.

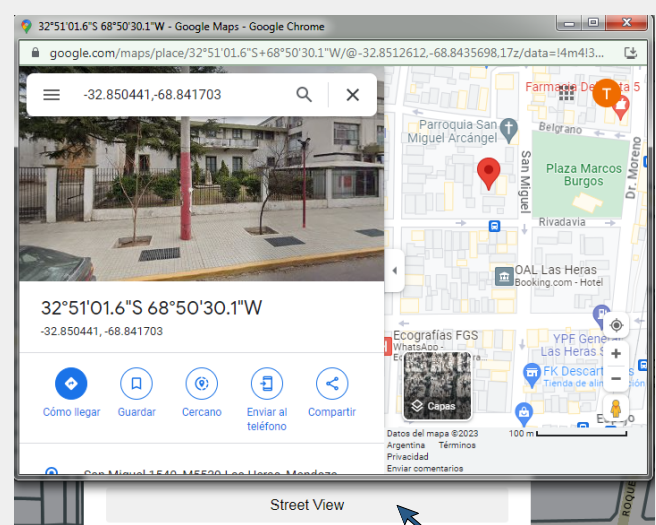
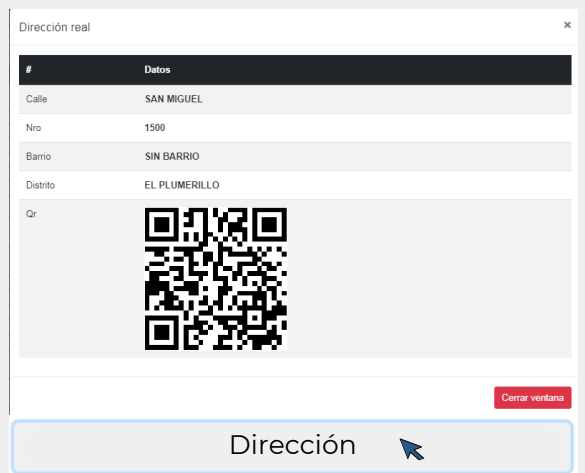
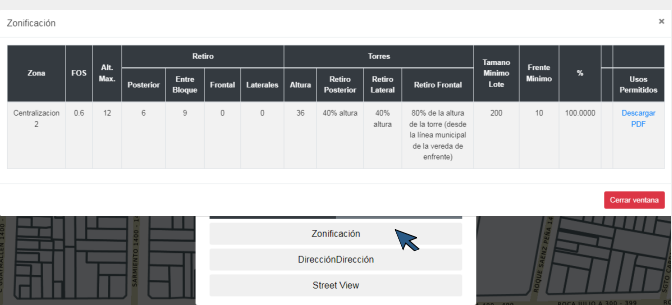


## F- DATOS

Al hacer clic en la parcela, podrás acceder a diferentes datos relevantes, como:

- **Datos de la parcela:** incluye información como la nomenclatura, número de padrón y superficie de mensura de la parcela seleccionada.
- **Datos de Zonificación:** podrás visualizar los datos específicos de la zonificación que afecta a la parcela seleccionada en la cartografía. Esto te proporcionará información sobre las regulaciones y restricciones asociadas a esa zona en particular.
- **Datos de Dirección:** en esta sección, podrás ver datos relacionados con la dirección de la parcela, como el nombre de calle, número de puerta, barrio, el distrito al que pertenece y el código QR que mostrará al hacer clic sobre el mismo, la ubicación de la parcela que has seleccionado previamente en la cartografía del Mapa Web en la aplicación Google Maps.

Esta funcionalidad te permitirá obtener información detallada y precisa sobre la parcela seleccionada, así como los aspectos de zonificación y dirección asociada a la misma.



## H- INFORMACIÓN

En esta sección, encontrarás una recopilación de números de teléfonos útiles, así como enlaces directos para acceder a diversos servicios municipales disponibles en la página web de la Municipalidad de Las Heras. Estos recursos te brindarán la posibilidad de obtener la información o asistencia que necesites.

Teléfonos Útiles	Tel	Email
Atención Ciudadana	0800-222-5900   2612631779	comunicaciones@lasheras.gov.ar
Bomberos	100	-
Defensa Civil	103	-
Emergencias	911	-
Violencia de Género	144	-
Maltrato Infantil	102	-
GUM	261-4473070	-
Rentas - Gestión de Deuda	0800-333-4760	-
Veterinaria	Horario de vacunación: lunes a viernes de 10:00 a 11:50 hs. sin turno previo (por orden de llegada). Dirección: Cacique Guaymallén y Patricias Mendocinas.	
Turnos Castración	<a href="#">Click aquí</a>	
Boleta tasa municipal	<a href="#">Click aquí</a>	

## I- ¿QUÉ PUEDO HACER?

Podrás descargar en formato PDF este manual que contiene las herramientas disponibles en la aplicación para lograr una interacción intuitiva entre el usuario y el Mapa Web. Este manual proporciona una guía detallada sobre cómo utilizar las diferentes herramientas de manera efectiva, permitiendo a los usuarios aprovechar al máximo la funcionalidad del Mapa Web de manera intuitiva.

**A- BÚSQUEDA**

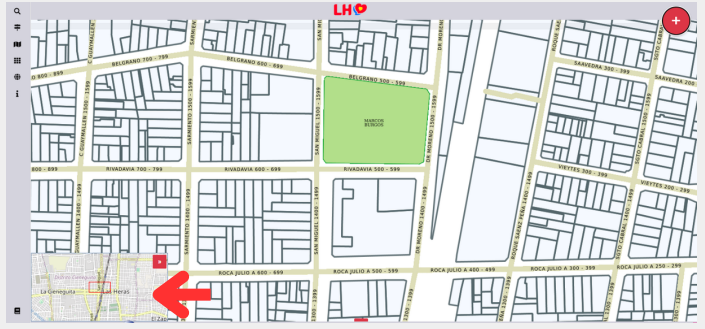
Con esta herramienta, podrás realizar búsquedas específicas dentro del departamento de Las Heras, utilizando la calle y el número de puerta como referencia. También podrás buscar por el número de padrón y la nomenclatura catastral. Si deseas realizar otra búsqueda haz clic en el botón "Limpiar". Para salir de esta opción, puedes hacer clic en el botón "Cerrar"

## J- VISITA GUIADA

Esta herramienta brinda al usuario la posibilidad de realizar un recorrido interactivo que le permite explorar y comprender las diferentes funciones y características de cada sección del Mapa Web. El objetivo principal de esta herramienta es mejorar la experiencia del usuario al proporcionarle una guía detallada y clara sobre cómo utilizar todas las herramientas y opciones disponibles en el mapa..

## K- MINI MAPA

Este mini mapa es una herramienta que permite a los usuarios realizar búsquedas cartográficas de manera ágil y precisa, facilitando la visualización de zonas específicas en el mapa principal.



## L- HERRAMIENTAS

En esta sección, los usuarios encontrarán algunas herramientas que pueden resultarles útiles:

- 1. Pantalla completa:** Esta opción permite al usuario expandir la visualización del mapa para ocupar toda la pantalla de su monitor. Al seleccionar esta función, la interfaz del Mapa Web se ajustará automáticamente para proporcionar una vista más amplia y sin distracciones.
- 2. Herramienta de medición:** Con esta herramienta, los usuarios podrán medir distancias y áreas en el mapa. Es importante tener en cuenta que los resultados obtenidos no serán precisos, sin embargo, esta función puede ser útil para realizar estimaciones aproximadas y comparaciones generales.
- 3. Leyenda:** En esta pestaña, los usuarios podrán visualizar los colores y símbolos utilizados en el Mapa Web para diferenciar la información cartográfica. También podrán conocer detalles como la proyección cartográfica, el sistema de referencia utilizado y la fuente de los datos utilizados en el mapa del Municipio Las Heras. La leyenda es una herramienta útil para comprender y interpretar correctamente la información presentada en el mapa.

